

Legenda:

- kierunek spływu wód powierzchniowych
- początek przekroju
- numer działy ewidencyjnej w zasięgu oddziaływania inwestycji

Nr rew.	Data	Opis zmian
1	01-2020	Wydanie zmienione rysunku.
0	12-2019	Wydanie pierwotne rysunku.

Inwestor:
Państwowe Gospodarstwo Leśne Lasy Państwowe Nadleśnictwo Żmigród
ul. Parkowa 4a
55-140 Żmigród

Biurowisko projektowe:
Instytut OZE Sp. z o.o.
ul. Skrajna 41A, 25-650 Kielce

Inwestycja (Projekt nr SW732):
"Zwiększenie wykorzystania zasobów wodnych poprzez adaptację istniejących systemów melioracyjnych do pełnienia funkcji retencyjnych oraz rywelowanie ich negatywnego oddziaływania na ekosystemy lądowe na terenie Leśnego Kompleksu Promocyjnego Lasu Doliny Baryczy"

Imię i nazwisko	Stanowisko, nr upr.	Podpis
mgr inż. Urszula Sewernowicz	hydrotechniczna SWK/0058/PBH/17	
mgr inż. Anita Banaś	hydrotechniczna SWK/0079/PBH/19	
mgr inż. Sylwia Kaczmarczyk		
mgr inż. Ewa Woś		

Nazwa rysunku:
Plan urządzeń wodnych: obiekt 732.6.14 - rów melioracyjny

Stadium:	Branża:	Nr rysunku:
Operat wodnoinżynierski	hydrotechniczna	OW-H-1.50

Skala:	Data:	Format:	Str.
1:500	12-2019	A3roll	

MAPA DO CELÓW PROJEKTOWYCH Arkusz : 4(145)

Oznaczenie kancelarii przy zgłoszeniu pracy geodezyjnej: OKK 6640.2710.2018

Miejscowość: Niezgoda Nr 732.6.14

Jednostka ewidencyjna: identyfikator 022006_5
nazwa Żmigród

Główny ewidencyjny: identyfikator 0032
nazwa Niezgoda

Skala mapy: 1:500

Nazwa układu: prostokątnych płaskich PL2000/B

Współrzędne: wysokości PL HRN 86-NH

Oznaczenie granic obszaru okalającego: [Symbol]

Mapa została wykonana bez ustalania gruntu obciążonych służebnością gruntową

Oznaczenie i symbol konturu użytku gruntowego, który nie jest uprawiany w bazie danych ewidencji gruntów i budynków: brak

Mapa w poscie oznaczonym linią przerywaną okładką na dzień 27.02.2019 r.

ATWA-GEO GEODEZJA
Artur Nowak
Ligota 74 b, 55-100 Trzebnica
tel. 607 464 885
NIP 8991305809, REGON 022482430




GEODETA UPRAWNIONY
Inż. Artur Nowak
Nr zaświadczenia 19444
Ligota 74 b, 55-100 Trzebnica
tel. 607 464 885 e-mail: art.nowak@o2.pl


Organ prowadzący państwowy zespół geodezyjny i kartograficzny
stanowisko: starsza rzeczniczka
identyfikator ewidencyjny materiału zasobu operatu technicznego: P 0220-2014-152-3
Data wpisania opisu technicznego do ewidencji materiałów zasobu: 19.06.2019
Imię i nazwisko i podpis osoby reprezentującej organ: Z upr. ST. AROSTY INSPREKTOR Henryk Kirut

Pozostawiając ten dokument został opracowany w wyniku prac geodezyjnych i kartograficznych, których rezultatem jest niniejszy opis do ewidencji materiałów państwowego zasobu geodezyjnego i kartograficznego.

<p>głównodowodząca ze zniemczy dokument sędziowski opracowany w wyniku prac geodezyjnych i kartograficznych, których rezultaty zawiera oparcie techniczny wpisany do ewidencji materiałów parkowego zasobu geodezyjnego i kartograficznego</p>	
Organ prowadzący państwowy zasób geodezyjny i kartograficzny	STARCZA TRZEBNICKI
identyfikator ewidencyjny materiału zasobu - ogólny techniczny	P. 0220 204-152
Data wpisania oparcia technicznego do ewidencji materiałów zasobu	19. 06. 2019
imię, nazwisko i podpis osoby reprezentującej organ	Zub. ATAROST

Legenda:


 kierunek spływu
 wód powierzchniowych
 początek przekroju

 numer działki ewidencyjnej w zasiegu oddziaływania inwestycji

1	01-2020	Wydanie zmniejszenie rysunku.
0	12-2019	Wydanie pierwotne rysunku.
Nr. inw.	Data	Opis zmian

Inwestor:
Państwowe Gospodarstwo Leśne
Lasy Państwowe Nadleśnictwo Zmigród
 ul. Parkowa 4a
 55-140 Zmigród

Biurowie projektowe:
Instytut OZE Sp. z o.o.
 ul. Skrajna 41A, 25-605 Kielce

 **Instytut OZE**

Inwestycja (Projekt nr SW/732):
 "Zwiększenie wykorzystania zasobów wodnych poprzez adaptację istniejących systemów melioracyjnych do pełnienia funkcji retencyjnych oraz niwelowanie ich negatywnego oddziaływania na ekosystemy leśne na terenie Leśnego Kompleksu Produktowego Lasy Doliny Baryczy"

Imię i nazwisko	Branża, nr. upr.	Podpis
-----------------	------------------	--------

Projektant:
 mgr inż. **Urszula Sewerynowicz** hydrotechniczna
 SWK/0058/PBH/17

Sprawdzający:
 mgr inż. **Anita Banaś** hydrotechniczna
 SWK/0079/PBH/19

Asystenci Projektanta:
 mgr inż. **Sylvia Kaczmarszyk**
 mgr inż. **Ewa Woś**

Nazwa rysunku:
Plan urządzeń wodnych:
obiekt 732.6.14 - rów melioracyjny

Stadium: Operat wodnoprawnny	Branża: hydrotechniczna	Nr rysunku: OW-H-1.50
--	-----------------------------------	---------------------------------

Skala: 1:500	Data: 12-2019	Format: A3roll	Str:
------------------------	-------------------------	--------------------------	-----------------